

Dati cartografici ©2016 Google 10 mi

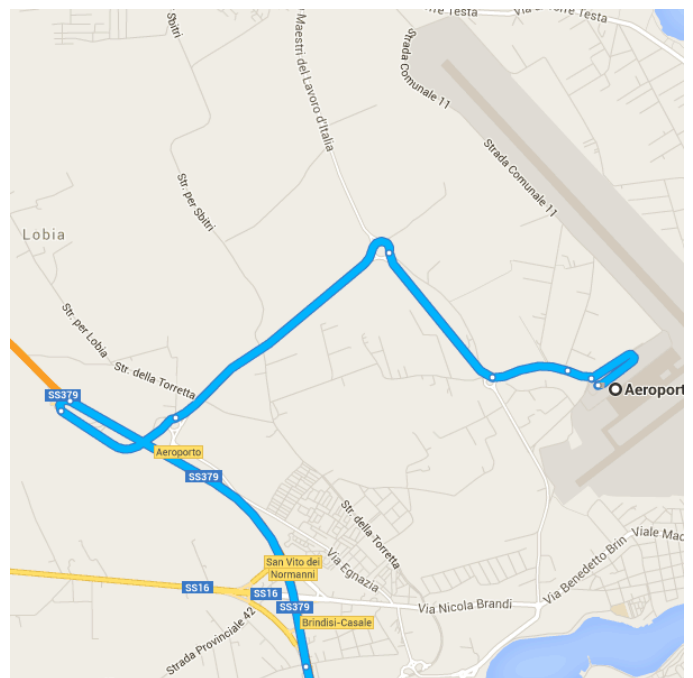
Aeroporto del Salento

Contrada Baroncino, 72100 Brindisi BR, Italia

Prendi E55 da Contrada Baroncino e Via Maestri del Lavoro d'Italia

7 min (5,2 km)

- ↑ 1. Procedi in direzione est su Contrada Baroncino
650 m
- 📍 2. Alla rotonda, prendi la 2^a uscita e rimani su Contrada Baroncino
170 m
- ↑ 3. Continua su Strada Comunale 10
500 m
- 📍 4. Alla rotonda prendi la 1^a uscita e prendi Via Maestri del Lavoro d'Italia
1,1 km
- 📍 5. Alla rotonda, prendi la 3^a uscita
1,9 km
- 📍 6. Alla rotonda, prendi la 3^a uscita
900 m



- 7. Svoltta leggermente a destra allo svincolo per Taranto/Lecce/Brindisi Centro

130 m

Prendi SS613 e SS101 in direzione di Strada Statale 274/SS274 a Gallipoli

49 min (81,9 km)

- 8. Entra in E55

2,4 km
- 9. Continua su E55/SS16

4,5 km
- 10. Continua su SS613

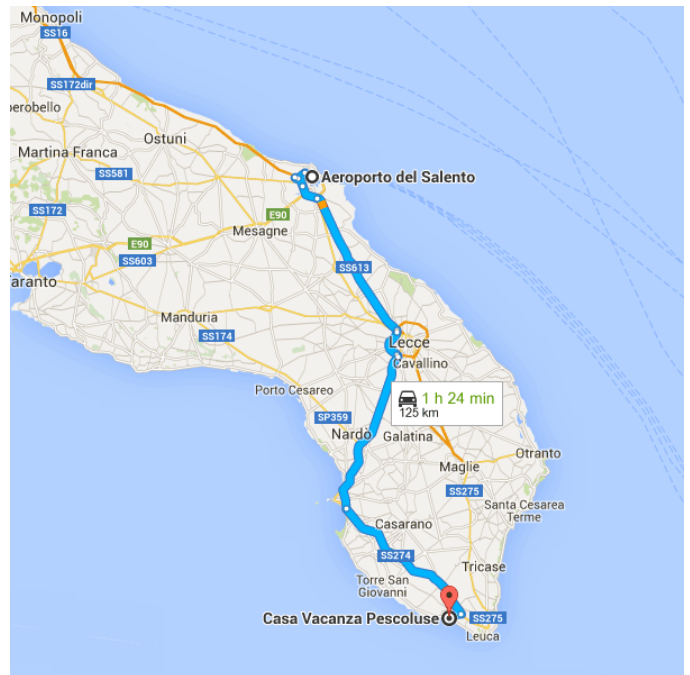
32,4 km
- 11. Prendi l'uscita Tangenziale Ovest verso Gallipoli/Galatina

450 m
- 12. Entra in Tangenziale Ovest di Lecce

6,3 km
- 13. Prendi l'uscita 13B-Gallipoli verso Gallipoli

500 m
- 14. Entra in SS101

35,4 km



Segui Strada Statale 274/SS274 in direzione di Via Marsala a Torre Vado

28 min (37,9 km)

- 15. Continua su Strada Statale 274/SS274

34,6 km
- 16. Prendi l'uscita verso Morciano

220 m
- 17. Svoltta a sinistra e prendi Strada Provinciale 190/SP190

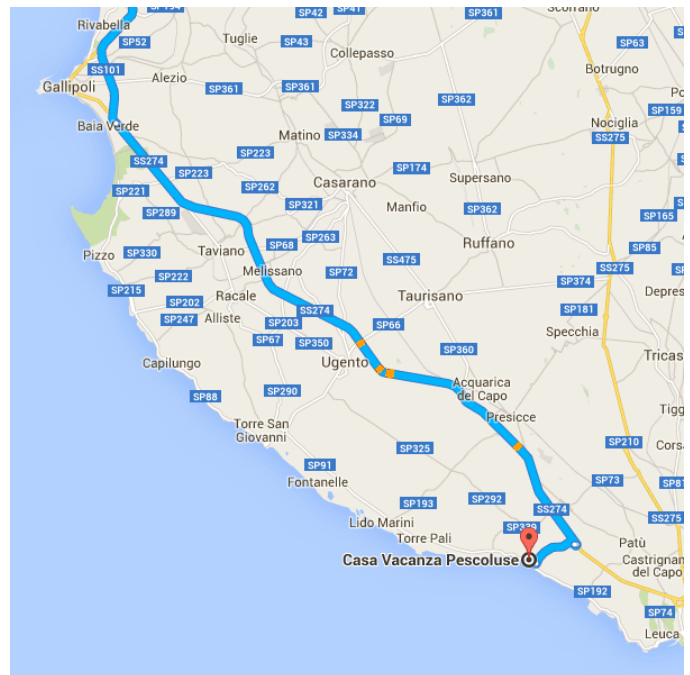
2,6 km
- 18. Strada Provinciale 190/SP190 fa una leggera curva a destra e diventa Via Trieste

350 m
- 19. Svoltta a destra e prendi Via Amalfi

88 m
- 20. Svoltta a sinistra alla 1a traversa e prendi Via Marsala

La tua destinazione è sulla destra

78 m



Casa Vacanza Pescoluse

Via Marsala, 73040 Torre Vado LE, Italia

Queste indicazioni stradali servono solo per pianificare il viaggio. Le condizioni stradali e di esercizio potrebbero differire dai risultati delle mappe a causa di lavori in corso, traffico, meteo o altri eventi. Pianifica il tuo percorso considerando questi fattori. Rispetta la segnaletica stradale.